

**«РЕКОМЕНДОВАН»**

Научно-техническим Советом  
ФГБУ «Государственный  
заповедник «Ростовский»  
Протокол № 42 от 12.11.2024 г.

**«УТВЕРЖДАЮ»**

Директор Департамента государственной  
политики и регулирования в сфере разви-  
тия ООПТ

И.Ю. Маканова

**«СОГЛАСОВАНО»**

Директор ФГБУ «Государственный  
заповедник «Ростовский»

Клец Л.В.

**ПАСПОРТ  
ТУРИСТСКОГО МАРШРУТА «ДОНСКИЕ МУСТАНГИ»**

Регистрационный номер 168-161/ЮРОИМ-н

06.05.2025

(регистрационный номер присваивается Минприроды России)

<b>1. Общая характеристика маршрута</b>	
<b>1.1 Сложность маршрута либо отдельного его участка, выбрать:</b> - категорийный маршрут - категорийный участок маршрута - некатегорийный маршрут <i>(в соответствии с распоряжением Правительства Российской Федерации от 1 июня 2024 г. № 1365-р)</i>	Некатегорийный маршрут
<b>1.2 Категория сложности (для категорийного маршрута/его части) (указывается по максимальной категории сложности отдельных его участков Подробная информация указывается в п.2.12 и п. 2.13 настоящего паспорта).</b>	Нет
<b>1.3 Краткое описание маршрута, основная содержательная цель (до 500 символов)</b>	Маршрут проходит по заповедному участку Островной, вдоль побережья озера Маньч-Гудило пешком 450 м, далее переправа на пароме по озеру 800 м, передвижение на автомобиле по острову Водный 6,25 км и 1,5 км пешком к табуну. Общая протяженность: 18 км в обе стороны. Цель путешествия - увидеть донских мустангов, единственную островную популяцию одичавших лошадей в России, целинную степь, никогда не знавшую плуга и озеро Маньч-Гудило – одно из

	<p>крупнейших соленых озер Европы.</p> <p>Время прохождения маршрута составляет 3 часа.</p> <p>Маршрут подходит для возрастных категорий от 16 до 70 лет.</p>
<b>1.4 Местоположение маршрута</b>	<p>ФГБУ «Государственный заповедник «Ростовский» на острове Водный (участок Островной), на специально выделенном участке частичного хозяйственного использования площадью 50 га.</p>
<b>1.5 Краткое описание путей (вариантов) подъезда к началу маршрута</b>	<p>Адрес: Ростовская обл. Орловский р-он, п. Волочаевский, ул. Подстанционная, 5 (визит-центр заповедника).</p> <p><b>Самолет.</b> Международный аэропорт Платов (г. Ростов-на-Дону) далее по железной дороге до станции Двойная или на рейсовом автобусе до п. Орловский, Орловского района. Затем 60 км на рейсовых автобусах или на такси до п. Волочаевский. Международный аэропорт Волгоград – далее по железной дороге до станции Двойная или на рейсовом автобусе до п. Орловский, Орловского р-на. Затем 60 км на рейсовых автобусах или на такси до п. Волочаевский. Аэропорт Элиста находится в 160 км от п. Волочаевский, добраться можно на такси или каршеринге.</p> <p><b>Поезд .</b> Из г. Ростова-на-Дону и г. Волгограда до станции Двойная (п. Орловский). Далее 60 км на рейсовых автобусах или на такси до п. Волочаевский.</p> <p><b>Автобус.</b> Из г. Ростов-на-Дону и г. Волгограда регулярные автобусные рейсы до п. Орловский, Орловского района далее 60 км до п. Волочаевский.</p> <p><b>Автомобиль.</b> На личном транспорте по региональным трассам общего пользования из г. Ростов-на-Дону 310 км и г. Волгограда 400 км через п. Орловский Орловского района до п. Волочаевский.</p> <p>Из г. Элисты 160 км через село Подгорное (Ремонтненский район) до п. Волочаевский (Орловского района).</p> <p><b>Подъезд к тропе.</b> От п. Волочаевский (визит-центр заповедника) до исходной точки маршрута, входной группы – 15 км. Из них: 9 км асфальтированной дороги, 6 км по грунтовке.</p>

	<p>Проселочная дорога сложно проходимая для автомобиля с низкой посадкой.</p> <p>Услуги трансфера к началу маршрута заповедником «Ростовский» не предусмотрены.</p> <p>Подъезд осуществляется на личном автомобиле и других видах транспорта посетителей.</p>										
1.6 Объекты показа на маршруте	<p><b>Арт-объект «Пограничный столб: Европа-Азия».</b> По Кумо-Маньчской впадине, в центре которой находится озеро Маньч-Гудило, проходит современная граница между Европой и Азией.</p> <p><b>Остров Водный</b> с пологими берегами с одной стороны и обрывами до 15 м с другой, расположен в центре озера Маньч-Гудило. Представляет собой целинную степь. В числе редких растений: тюльпан душистый (Шренка), бельвалия сарматская, живокость пунцовая. Высока численность занесенных в Красную книгу насекомых: дыбка степная, аскалаф пёстрый. В обрывах озера гнездятся береговая ласточка, золотистая щурка и сизоворонка. Это единственный остров в России, где обитает табун одичавших лошадей.</p> <p><b>Вольный табун.</b> Потомки донской породы, выведенной казаками в XVII веке, обитают на острове Водный более 70 лет. Цель путешествия – увидеть одичавших лошадей, познакомиться с историей появления «мустангов» на заповедной территории, их жизнью и повадками.</p>										
1.7 Целевая аудитория / доступность для различных по физическим возможностям групп туристов	<p>Туристы и экскурсанты с отсутствием противопоказаний к занятиям активными видами отдыха:</p> <table> <tr> <td>Дети до 15 лет</td> <td>недоступно</td> </tr> <tr> <td>Молодежь 15–35 года</td> <td>доступно</td> </tr> <tr> <td>Взрослые 36–64 года</td> <td>доступно</td> </tr> <tr> <td>Пенсионеры 65+</td> <td>доступно</td> </tr> <tr> <td>Люди с ОВЗ</td> <td>недоступно</td> </tr> </table> <p>Специальной физической подготовки не требуется.</p>	Дети до 15 лет	недоступно	Молодежь 15–35 года	доступно	Взрослые 36–64 года	доступно	Пенсионеры 65+	доступно	Люди с ОВЗ	недоступно
Дети до 15 лет	недоступно										
Молодежь 15–35 года	доступно										
Взрослые 36–64 года	доступно										
Пенсионеры 65+	доступно										
Люди с ОВЗ	недоступно										
1.8 Эксплуатирующая организация маршрута/его части	ФГБУ «Государственный заповедник «Ростовский»										
<b>2 Техническая характеристика маршрута</b>											
2.1 Вид туристского маршрута (частей маршрута)	Комбинированный: водный (паром), автомобильный, пешеходный										
2.2 Возможности иного способа	Нет										

<b>передвижения на маршруте</b>	
<b>2.3 Тип маршрута по направлению движения:</b> <i>- радиальный (путь в другой/другие пункты пребывания, возврат в пункт начала путешествия по этому же пути)</i>	Радиальный
<b>2.4 Возможность посещения маршрута (или его части, указать какой) туристом, экскурсантом самостоятельно или ТОЛЬКО в составе организованных групп и (или) в сопровождении экскурсоводов (гидов), гидов-переводчиков, инструкторов-проводников</b>	Только в составе организованных групп в сопровождении экскурсовода и госинспектора.
<b>2.5 Протяженность (км) от начальной до конечной точки</b>	18
<b>2.6 Продолжительность маршрута (дней, часов)</b>	3 часа
<b>2.7 Максимальная высотность над уровнем моря (м)</b>	11
<b>2.8 Нитка маршрута</b>	Точка входа – начало маршрута – Арт-объект «Пограничный столб: Европа-Азия» – Арт-объект «Корсаки у норы» – Арт-объект «Журавли» – Причал на озере Маньч-Гудило – Переправа – Причал острова Водный – Место отдыха – Подъезд к вольноживущим лошадям – Вольный табун – Возвращение к пристани – Переправа – Точка выхода с тропы.
<b>2.9 GPS-координаты основных точек маршрута, выстроенных в трек</b>	Координаты указаны в системе WGS 84 в градусах в виде десятичной дроби (+ доп. буквы) Точка входа 46.462802 N, 42.569280 E; Начало маршрута.46.46232 N, 42.56918 E; Арт-объект «Пограничный столб: Европа-Азия» 46.461787 N, 42.568661 E; Причал на озере Маньч-Гудило 46.460184 N, 42.569521 E; Причал на острове Водный 46.46654 N, 42.55380 E; Место отдыха на острове Водный 46.46624 N, 42.555306 E; Тропа к вольно живущим лошадям 46.48103N, 42.49653 E; Возвращение к пристани 46.46654N, 42.55380 E; Точка выхода 46.462802 N, 42.569280 E
<b>2.10 Сведения об информационном</b>	Нет

ресурсе, где можно скачать на мобильное устройство цифровой трек маршрута						
2.11 Покрытие мобильной связью, другие виды связи на маршруте (%). Указать точки гарантированной мобильной связи и наименование оператора.			Мегафон 50%, Билайн 50%, МТС 30% Точки гарантированной мобильной связи: 1. п. Волочаевский (визит-центр заповедника), 2. Начало маршрута.			
<b>2.12 План прохождения маршрута</b>						
№	Отрезок маршрута	Протяженно сть (км)	Время на проход (мин)	Способ передвиж ения	Необходимость сопровождения инструктором- проводником	Тип покрытия пути
1	Точка входа – Начало маршрута	0,15	5	пеший	Не требуется	подсыпанная тырсой дорожка
2	Начало маршрута – Арт-объект «Пограничный столб: Европа-Азия»	0,06	10	пеший	Не требуется	подсыпанная тырсой дорожка
3	Арт-объект «Пограничный столб: Европа-Азия» – Арт-объект «Корсаки у норы»	0,07	5	пеший	Не требуется	подсыпанная тырсой дорожка
4	Арт-объект «Корсаки у норы» – Арт-объект «Журавли»	0,08	5	пеший	Не требуется	подсыпанная тырсой дорожка
5	Арт-объект «Журавли» – Причал на озере Маньч-Гудило	0,07	5	пеший	Не требуется	подсыпанная тырсой дорожка
6	Причал на озере Маньч-Гудило – Переправа	0,8	20	на пароме	Не требуется	водная поверхность
7	Причал на острове Водный – Место отдыха	0,02	5	пеший	Не требуется	грунтовая дорога
8	Место отдыха – Подъезд к вольноживущим лошадям	6,5	20	на автомоби ле	Не требуется	грунтовая дорога
9	Подъезд к вольно живущим лошадям – Вольный табун	1,5	40	пеший	Не требуется	грунтовая дорога

10	Вольный табун – Возвращение к пристани	7,5	25	на автомобиле	Не требуется	грунтовая дорога
11	Возвращение к пристани – Переправа	0,8	20	на пароме	Не требуется	водная поверхность
12	Переправа – Точка выхода	0.45	20	пеший	Не требуется	подсыпанная тырсой дорожка

**2.13 Характеристика препятствий на отрезках маршрутов, имеющих категорию сложности**

<b>Отрезок маршрута</b>	<b>Вид препятствия, категория сложности и его характеристика</b>
Нет	Нет

**3. Режим функционирования маршрута**

<b>3.1 Часы функционирования маршрута</b>	10:00–16:00
<b>3.2 Крайнее суточное время выхода на маршрут</b>	13:00
<b>3.3 Сезонность маршрута</b>	Апрель – июнь. <b>Обращаем внимание</b> , что в связи с погодными условиями (ветер с порывами более 12 м/с и раскисшая от дождя грунтовая дорога) есть некоторый риск отмены поездок на туристский маршрут.
<b>3.4 Рекомендуемое число туристов в одной группе</b>	От 6 до 10 человек
<b>3.5 Установленная предельно допустимая рекреационная емкость маршрута в день</b>	20 человек ( <i>показатель может изменяться по результатам экомониторинга</i> )
<b>3.6 Порядок получения разрешения на посещение маршрута</b>	<p>Посещение заповедного маршрута возможно только <b>по предварительной записи</b> по телефонам: 8(863 75) 34-0-10, 8(928)614-46-60 или отправить заявку по электронной почте: <a href="mailto:rostgzr@gmail.com">rostgzr@gmail.com</a></p> <p>При обращении необходимо указать следующую информацию:</p> <ul style="list-style-type: none"> <li>• планируемую дату посещения и время пребывания;</li> <li>• число экскурсантов/туристов;</li> <li>• планируемую дополнительную программу посещения: (инфоцентр, визит-центр и другие экологические тропы).</li> </ul> <p>В день приезда руководителю группы иметь при себе удостоверение личности, для оформления туристической (экскурсионной) путевки и получения пропуска на право нахождения на ООПТ.</p> <p>Информацию см. так же на сайте заповедника: <a href="http://rgpbz.ru/turizm/vidyi-turov/neobxodimye-dokumentyi-dlya-">http://rgpbz.ru/turizm/vidyi-turov/neobxodimye-dokumentyi-dlya-</a></p>

	<p><u>poseshheniya</u> раздел «Путешествуй».</p> <p>Все экскурсии начинаются с посещения визит-центра заповедника «Ростовский» расположенного в п. Волочаевский, ул. Подстанционная, 5, Орловского р-на, Ростовской обл.</p>
<b>4. Требования и рекомендации по прохождению маршрута</b>	
<b>4.1 Требования к режиму пребывания на маршруте</b>	<p>Прохождение маршрута возможно только в составе организованных групп в сопровождении экскурсовода и госинспектора.</p> <p>При прохождении маршрута следовать, согласно проложенной тропе, соблюдать правила поведения на тропе.</p> <p>Перед выходом на маршрут для туристов, экскурсантов проводятся следующие инструктажи:</p> <ul style="list-style-type: none"> <li>✓ инструктаж по ТБ;</li> <li>✓ инструктаж по правилам нахождения на территории ФГБУ «Государственный заповедник «Ростовский»</li> </ul> <p>Информацию см. на сайте заповедника:  <a href="http://www.rgpbz.ru/turizm/pamyatka-po-povedeniyu">http://www.rgpbz.ru/turizm/pamyatka-po-povedeniyu</a> раздел «Путешествуй».</p>
<b>4.2 Рекомендации по предмаршрутной подготовке</b>	<p>Людям с аллергией на пыльцу трав рекомендуется согласовать выезд со своим лечащим врачом. На разреженных участках степи возможна вероятность встречи со степной гадюкой. Желательно наличие противозэнцефалитной прививки, так как территория заповедника находится в области распространения клещей.</p>
<b>4.3 Рекомендации по необходимому туристскому снаряжению и экипировке</b>	<p>Экскурсанты должны быть одеты в закрытую и светлую одежду, обуты в удобную спортивную обувь, при себе иметь солнцезащитные головные уборы, питьевую воду и репелленты от клещей. Рекомендуем взять с собой сухой паёк.</p>
<b>5. Объекты обустройства маршрута</b>	
<b>5.1 Входные группы</b>	Входная зона. 46.462739 N, 56.933214C
<b>5.2 Настилы (тип настила)</b>	Маршрут частично подсыпан тырсой (от точки входа до причала)
<b>5.3 Ограждения</b>	Нет
<b>5.4 Места отдыха, укрытия от непогоды</b>	Металлическая беседка на острове Водный 46.4742378 N 42.529895 E; с полузакрытыми стенами, деревянными лавками, вместимостью до 12 чел.
<b>5.5 Информационные стенды</b>	«Карта схема маршрута - Правила поведения» 46.46232 N, 42.56918 E.
<b>5.6 Знаки навигации</b>	Поворот на х. Правобережный 46.487113 N, 42.641128 E Съезд на грунтовую дорогу 46.475621 N, 42.621640 E Поворот на тропу 46.471865 N, 42.577947 E.
<b>5.7 Туристские стоянки</b>	Нет
<b>5.8 Парковочные места и автомобильные стоянки для целей посещения маршрута</b>	Место парковки автомобилей 46.463009 N, 42.569439 E Вместимость 5 автомобилей.

<b>5.9 Мусорные урны, контейнеры для твердых бытовых отходов</b>	Мусорная урна 46.462926 N, 42.569575 E
<b>5.10 Туалеты</b>	Туалет 1: 46.462924 N, 42.569516 E Туалет 2: 46.466109 N, 42.553203 E
<b>5.11 Иные объекты инфраструктуры на маршруте</b>	Нет
<b>6. Меры по обеспечению безопасности</b>	
<b>6.1 Потенциально опасные участки, препятствия, явления на маршруте с GPS-координатами</b>	Нет
<b>6.2 Аварийные выходы с маршрута с GPS-координатами и указанием ближайшего населенного пункта от аварийного выхода</b>	п. Волочаевский 46.546111 N, 42.636111 E.
<b>7. Краткая географическая и климатическая характеристика района маршрута</b>	
<p>Краткая географическая и климатическая характеристика района маршрута</p> <p>Экотропа находится на острове Водный озера Маньч-Гудило (Островной участок заповедника «Ростовский») на территории Орловского района Ростовской области.</p> <p>Участок Островной (площадью 4591 га) включает расположенные в северо-западной оконечности озера Маньч-Гудило остров Водный, остров Горельи и прилегающую акваторию озера, а также 10 га материкового озерного берега напротив восточной оконечности острова Водный. Географически это центральная часть Кумо-Маньчской впадины, которая разделяет Русскую равнину и Предкавказье. На западе она переходит в долину Дона, а на востоке – в Прикаспийскую низменность. В геологическом прошлом на месте Островного участка простиралось дно обширного пролива, соединяющего Каспийский и Азово-Черноморский бассейны. Поднятия суши Предкавказья разделило моря, а на месте пролива осталась долина, получившая название Кумо-Маньчской впадины. Отступая после морских приливов, часть вод застаивалась в бессточных понижениях, где в результате их последующего испарения откладывались различные соли. Многократное повторение этих процессов привело к значительному накоплению солей в породах, слагающих каскад соленых озер долины Маньча. Соленость воды озера Маньч-Гудило практически вдвое превышает солёность Чёрного моря и составляет более 50 промилль. Почвенный покров острова образуют каштановые и темно-каштановые почвы. На острове преобладает умеренно-сухая дерновинно-злаковая степь, по замкнутым понижениям встречаются настоящие незасоленные луга, отсутствующие на других участках заповедника. Климат умеренно континентальный, лето жаркое, засушливое; температура воздуха может достигать до + 48° С. Зима холодная, малоснежная; температура воздуха может опускаться до – 35°С. Среднегодовое количество осадков составляет 417 мм. В холодное время года количество осадков составляет 158 мм, а в теплый период 259 мм. Ветры в основном восточные, юго-восточные, реже западные. Вскрытие льда на озере Маньч-Гудило происходит с конца февраля, начала марта. Участок Островной и сопредельная охранная зона являются ключевой орнитологической территорией международного значения. Озеро Маньч-Гудило включено в состав водно-болотных угодий охраняемых Рамсарской конвенцией.</p>	
<b>8. Возможные опасные погодные (стихийные) явления и рекомендуемые действия туриста/экскурсанта при их возникновении</b>	
К неблагоприятным погодным условиям относятся засухи, суховеи (с апреля по октябрь насчитывается 95 – 100 дней), сильные ветры, пыльные бури.	

## КАРТА-СХЕМА туристского маршрута «ДОНСКИЕ МУСТАНГИ»



### Биосферный резерват "Ростовский"



#### УСЛОВНЫЕ ОБОЗНАЧЕНИЯ












-  Туалет
-  Место парковки
-  Точка входа - выхода
-  Арт-объект
  - 1. Пограничный столб
  - 2. Корсаки у норы
  - 3. Журавли
-  Причал
-  Место отдыха
-  Вольный табун
-  Направление движения
-  Путь следования
-  Экологический маршрут на карте заповедника
-  Территория заповедника

Фото объектов показа на экологической тропе «Донские мустанги»



1. Переправа через озеро Маныч-Гудило, фото А. Липковича.



2. Табун одичавших лошадей на острове Водный, фото С. Толчеевой



**3. Заповедная степь, фото С. Толчеевой**



**4. Донские мустанги, фото А. Липковича**



**5. Обитатели солёного озёра Маныч-Гудило, фото А. Тихонова**



**6. Обрывы озера Маныч-Гудило, фото А. Липковича**